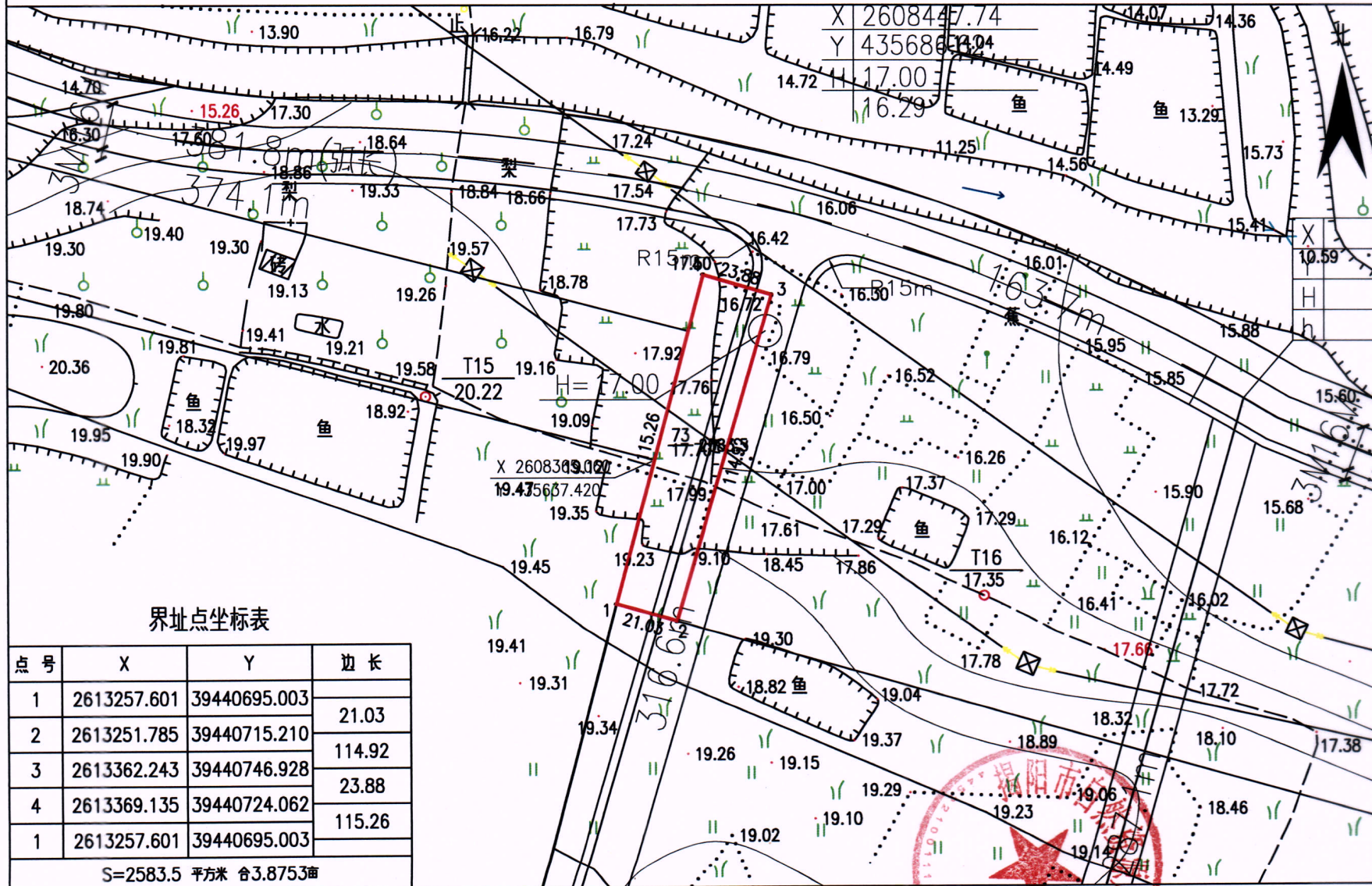


# 揭阳市揭东区2022年度第二十五批次城镇建设用地图

单位: m.m<sup>2</sup>

宗地编号: 16060073

地籍图号: 2612.80-39440.00



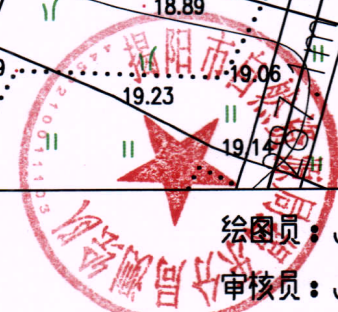
绘图日期: 2022年10月28日

审核日期: 2022年10月28日

1:2000

绘图员: JD000127

审核员: JD000032

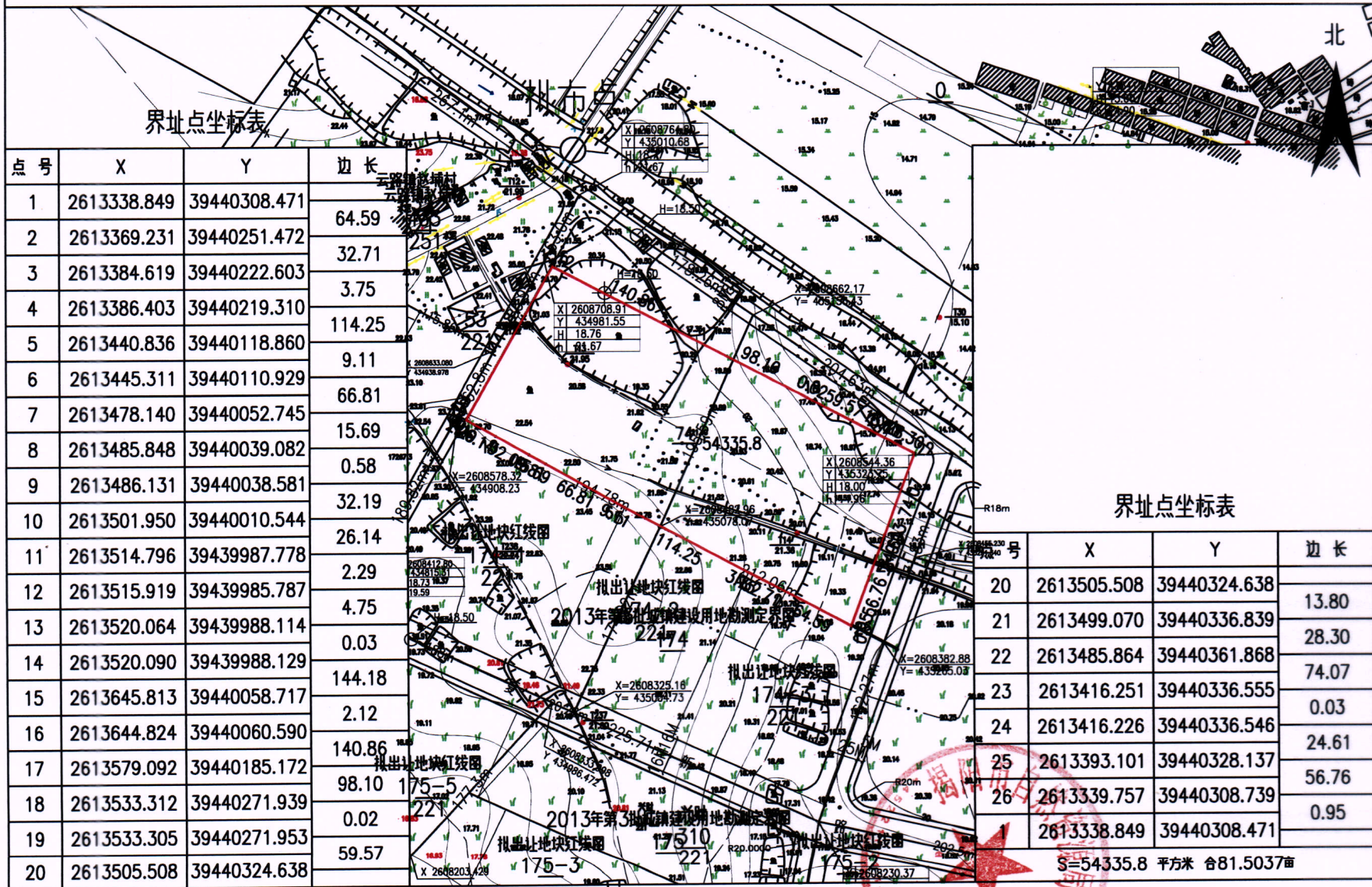


# 揭阳市揭东区2022年度第二十五批次城镇建设用地图

单位: m.m<sup>2</sup>

宗地编号: 16060074

地籍图号: 2612.00-39440.00



点号	X	Y	边长
1	2613338.849	39440308.471	64.59
2	2613369.231	39440251.472	32.71
3	2613384.619	39440222.603	3.75
4	2613386.403	39440219.310	114.25
5	2613440.836	39440118.860	9.11
6	2613445.311	39440110.929	66.81
7	2613478.140	39440052.745	15.69
8	2613485.848	39440039.082	0.58
9	2613486.131	39440038.581	32.19
10	2613501.950	39440010.544	26.14
11	2613514.796	39439987.778	2.29
12	2613515.919	39439985.787	4.75
13	2613520.064	39439988.114	0.03
14	2613520.090	39439988.129	144.18
15	2613645.813	39440058.717	2.12
16	2613644.824	39440060.590	140.86
17	2613579.092	39440185.172	98.10
18	2613533.312	39440271.939	0.02
19	2613533.305	39440271.953	59.57
20	2613505.508	39440324.638	13.80

点号	X	Y	边长
20	2613505.508	39440324.638	13.80
21	2613499.070	39440336.839	28.30
22	2613485.864	39440361.868	74.07
23	2613416.251	39440336.555	0.03
24	2613416.226	39440336.546	24.61
25	2613393.101	39440328.137	56.76
26	2613339.757	39440308.739	0.95

S=54335.8 平方米 合81.5037亩

绘图日期: 2022年10月28日

审核日期: 2022年10月28日

1:5000

绘图员: JD000127

审核员: JD000032