

揭东区第一百零二批次建设用地勘测定界图

单位: m. m²

宗地代码:

2000坐标系

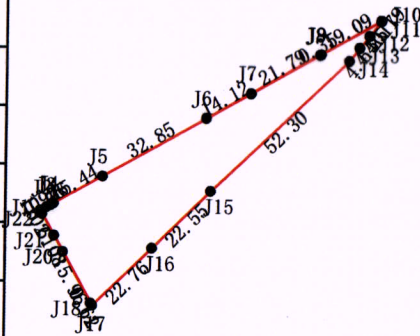
所在图幅号: 2616.00-39447.00

界址点坐标表

北



点号	X	Y	边长
J1	2616742.694	39447367.523	
J2	2616743.649	39447369.207	1.94
J3	2616744.366	39447370.471	1.45
J4	2616744.738	39447371.130	0.76
J5	2616752.358	39447384.563	15.44
J6	2616768.563	39447413.140	32.85
J7	2616775.531	39447425.426	14.12
J8	2616786.281	39447444.383	21.79
J9	2616786.454	39447444.688	0.35
J10	2616795.870	39447461.291	19.09
J11	2616795.725	39447461.176	0.19
J12	2616791.678	39447457.965	5.17
J13	2616788.349	39447455.324	4.25
J14	2616784.717	39447452.442	4.64
J15	2616748.702	39447414.518	52.30
J16	2616732.988	39447398.349	22.55
J17	2616717.123	39447382.025	22.76
J18	2616717.663	39447381.719	0.62
J19	2616717.759	39447381.664	0.11
J20	2616731.638	39447373.793	15.96



界址点坐标表

点号	X	Y	边长
J20	2616731.638	39447373.793	
J21	2616736.058	39447371.286	5.08
J22	2616741.808	39447368.025	6.61
J1	2616742.694	39447367.523	1.02

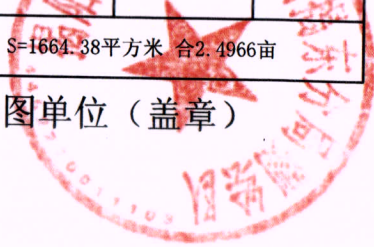
揭东区云路镇洪住村

S=1664.38平方米 合2.4966亩

绘图日期: 2023年11月1日

1:2000

绘图单位 (盖章)



揭东区第一百零二批次建设用地勘测定界图

单位: m. m²

宗地代码:

2000坐标系

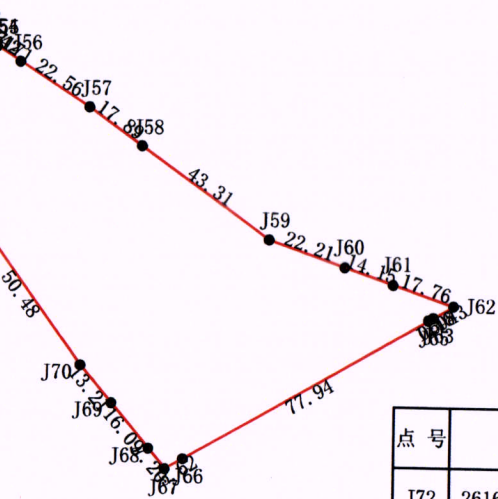
所在图幅号: 2616.00-39447.00

北



界址点坐标表

点号	X	Y	边长
J53	2616483.473	39447697.373	
J54	2616481.726	39447700.185	3.31
J55	2616481.504	39447700.543	0.42
J56	2616477.436	39447707.089	7.71
J57	2616465.531	39447726.247	22.56
J58	2616455.263	39447740.893	37.89
J59	2616430.401	39447776.353	43.31
J60	2616423.381	39447797.421	22.21
J61	2616418.907	39447810.846	14.15
J62	2616413.294	39447827.691	17.76
J63	2616410.081	39447822.118	6.43
J64	2616410.043	39447822.052	0.08
J65	2616409.313	39447820.786	1.46
J66	2616370.385	39447753.262	77.94
J67	2616367.579	39447748.394	5.62
J68	2616373.054	39447743.716	7.20
J69	2616385.284	39447733.266	16.09
J70	2616395.324	39447724.687	13.21
J71	2616435.888	39447694.642	50.48
J72	2616443.931	39447691.364	8.69



界址点坐标表

点号	X	Y	边长
J72	2616443.931	39447691.364	
J73	2616466.987	39447681.968	24.90
J74	2616467.198	39447681.882	0.23
J75	2616467.414	39447681.793	0.23
J76	2616467.481	39447681.766	0.07
J77	2616467.573	39447681.856	0.13
J78	2616475.331	39447689.428	10.84
J53	2616483.473	39447697.373	11.38

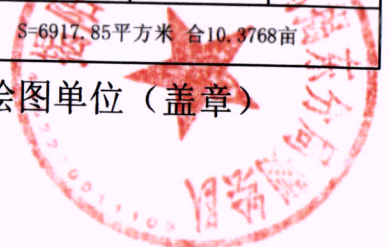
揭东区云路镇洪住村

S=6917.85平方米 合10.3768亩

绘图日期: 2023年11月1日

1:2000

绘图单位 (盖章)



揭东区第一百零二批次建设用地勘测定界图

单位: m. m²

宗地代码:

2000坐标系

所在图幅号: 2616.00-39447.00



J79
J83
J82
J81
22.25



界址点坐标表

点号	X	Y	边长
J79	2616466.674	39447910.968	2.33
J80	2616467.091	39447913.260	8.09
J81	2616468.538	39447921.222	22.25
J82	2616456.866	39447902.282	3.23
J83	2616459.284	39447904.423	9.87
J79	2616466.674	39447910.968	
S=42.19平方米 合0.0633亩			

揭东区云路镇洪住村

绘图日期: 2023年11月1日

1:2000

绘图单位 (盖章)

揭东区第一百零二批次建设用地勘测定界图

单位: m. m²

宗地代码:

2000坐标系

所在图幅号: 2616.00-39447.00

北



J23
J24
J25
J26
J27
J28

界址点坐标表

点号	X	Y	边长
J23	2616451.380	39447474.652	3.93
J24	2616447.895	39447476.467	8.96
J25	2616439.951	39447480.603	8.32
J26	2616446.834	39447475.937	3.16
J27	2616449.463	39447474.175	1.36
J28	2616450.781	39447474.503	0.62
J23	2616451.380	39447474.652	

S=8.50平方米 合0.0127亩

揭东区云路镇洪住村

绘图单位 (盖章)

绘图日期: 2023年11月1日

1:2000



揭东区第一百零二批次建设用地勘测定界图

单位: m. m²

宗地代码:

2000坐标系

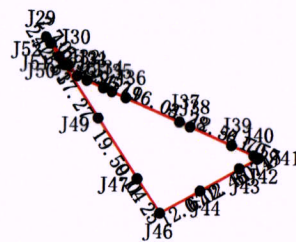
所在图幅号: 2616.00-39447.00

北



界址点坐标表

点号	X	Y	边长
J29	2616324.275	39447559.008	
			2.10
J30	2616322.669	39447560.362	
			7.62
J31	2616316.843	39447565.272	
			3.97
J32	2616313.805	39447567.832	
			2.95
J33	2616312.665	39447570.549	
			4.96
J34	2616310.745	39447575.125	
			2.57
J35	2616309.752	39447577.491	
			4.19
J36	2616308.130	39447581.356	
			16.04
J37	2616301.925	39447596.145	
			3.28
J38	2616300.657	39447599.166	
			12.54
J39	2616295.807	39447610.727	
			6.70
J40	2616293.215	39447616.904	
			1.57
J41	2616292.607	39447618.352	
			0.49
J42	2616292.364	39447617.930	
			5.71
J43	2616289.512	39447612.983	
			12.46
J44	2616283.289	39447602.189	
			0.02
J45	2616283.279	39447602.171	
			12.67
J46	2616276.950	39447591.194	
			11.25
J47	2616286.252	39447584.863	
			0.04
J48	2616286.287	39447584.839	



界址点坐标表

点号	X	Y	边长
J48	2616286.287	39447584.839	
			19.59
J49	2616302.481	39447573.819	
			17.27
J50	2616316.762	39447564.100	
			2.63
J51	2616318.938	39447562.625	
			4.33
J52	2616322.526	39447560.194	
			2.11
J29	2616324.275	39447559.008	

揭东区云路镇洪住村

S=724.07平方米 合1.0861亩

绘图日期: 2023年11月1日

1:2000

绘图单位 (盖章)

